
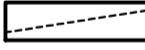










**LEGENDA:**

-  proj. krawężniki wystające
-  proj. krawężniki wtopione
-  proj. krawędzie chodników i zieleni
-  proj. rampy podjazdowe
-  proj. pas z płytek z wypustkami
-  proj. oznakowanie poziome
-  proj. nawierzchnia chodników
-  proj. zieleni
-  proj. stojaki dla rowerów
-  proj. windy

Inwestor:			
Wykonawca: <b>SISKOM</b> SISKOM - Stowarzyszenie Integracji Stolecznej Komunikacji ul. Mroczna 5/23, 01-456 Warszawa			
Zadanie inwestycyjne: Poprawa dostępności PI. Na Rozdrożu dla wszystkich użytkowników Propozycja zmian w ramach projektu Warszawskiej Mapy Barier			
Projektant:		Nr uprawnień:	Podpis:
Opracowujący:	mgr inż. Jan Jakiel	----	
Projektant sprawdzający:		Nr uprawnień:	Podpis:
Stadium projektu: Projekt koncepcyjny			
Nazwa rysunku: <b>Plan sytuacyjny</b>			
Branża: Drogowa	Data: Kwiecien 2013 r.	Skala: 1:500	Nr rys.: D.1